

**Risicokaarten Hollands Kroon wegen en fietspaden** (bekijk de kaarten op hoge kwaliteit in de [online viewer](#))



**Blackspots top 10 kruispunten en trajecten Hollands Kroon**



| Gemeente of provincie | Naam project                                      | Straatnaam/-namen                    | Toelichting maatregelen                | Planning (jaartal) |               |
|-----------------------|---|--------------------------------------|--|--------------------|---------------|
|                       |   |                                      |  | Start uitvoering   | Ingebruikname |
| Hollandse Kroon       | Aanleggen fietspad Randweg, Anna Paulowna         | Randweg                              | Aanleggen van een vrijliggend fietspad |                    |               |
| Hollandse Kroon       | Verbeteren verkeersveiligheid Westerland          | Koningsweg, Poelweg, Westerlanderweg |  | 2024               |               |
| Hollandse Kroon       | Verbeteren verkeersveiligheid Eift Hippolytushoef | Eift, Koningstraat                   |  | 2024               |               |
| Hollandse Kroon       | Verbeteren verkeersveiligheid Bosstraat Winkel    | Bosstraat                            |  | 2023               |               |
| Hollandse Kroon       | Verbeteren verkeersveiligheid Nieuwsluizerweg     | Nieuwsluizerweg                      |  | 2024               |               |

## Top 10 meest onveilige trajecten

| Top 10 op basis van de ongevallenscore, stijging/daling in de lijst, positie in CROSS-matrix (rood is hoge ongevallen- én hoge snelheidsscore), naam van het traject met link naar interactieve kaart en de scores uitgedrukt in symbolen.<br>(zie kaart pagina 12 voor exacte locatie) |     |  |  |            |  | Score |
|---|-----|--|--|------------|--|-------|
| 1   | +10 |  | <a href="#">A7</a><br>HOLLANDS KROON SÓDWEST-FRYSLÂN   | Ongevallen |  |       |
|   |     |  |  | Snelheid   |  |       |
| 2   | -1  |  | <a href="#">FAZANTSTRAAT, INGENIEUR SMEDINGPLEIN, OOM KEESWEG, TERPSTRAAT, TERPWEG</a><br>HOLLANDS KROON | Ongevallen |  |       |
|   |     |  |  | Snelheid   |  |       |
| 3   | -1  |  | <a href="#">GEMEENELANDSWEG, SLINGERWEG</a><br>HOLLANDS KROON  | Ongevallen |  |       |
|   |     |  |  | Snelheid   |  |       |
| 4   | -1  |  | <a href="#">NIEUWESLUIZERWEG</a><br>HOLLANDS KROON   | Ongevallen |  |       |
|   |     |  |  | Snelheid   |  |       |
| 5   | +29 |  | <a href="#">MOLENVAART</a><br>HOLLANDS KROON   | Ongevallen |  |       |
|   |     |  |  | Snelheid   |  |       |
| 6   | 0   |  | <a href="#">NOORDERDIJKWEG, RIJKSSTRAATWEG, STONTELERWEG</a><br>HOLLANDS KROON                           | Ongevallen |  |       |
|   |     |  |  | Snelheid   |  |       |
| 7   | +15 |  | <a href="#">STOOMWEG</a><br>HOLLANDS KROON   | Ongevallen |  |       |
|   |     |  |  | Snelheid   |  |       |
| 8   | +34 |  | <a href="#">PROVINCIALEWEG, RIJDEERSSTRAAT, VALBRUGWEG</a><br>HOLLANDS KROON                             | Ongevallen |  |       |
|   |     |  |  | Snelheid   |  |       |
| 9   | 0   |  | <a href="#">HOEFJE, NIEUWE NIEDORPERWEG</a><br>HOLLANDS KROON  | Ongevallen |  |       |
|   |     |  |  | Snelheid   |  |       |
| 10  | -3  |  | <a href="#">HARTWEG</a><br>HOLLANDS KROON  | Ongevallen |  |       |
|   |     |  |  | Snelheid   |  |       |

© 2023 VIA, Trajecten o.b.v. snelheid (december 2022) en ongevallen (2018 t/m 2022)

Opmerking 1: de verkeersongevallen waarbij de exacte locatie niet bekend is en/of de koppeling met snelheid niet is gelukt zijn niet in deze tabel opgenomen.































Opmerking 2: de trajecten waar te hard wordt gereden zijn mede bepaald door een vergelijking van de rijsnelheden met de geldende snelheidslimiet. Het kan voorkomen dat de snelheidslimiet niet juist in het HERE-bestand is opgenomen en daardoor tot een foutieve beoordeling leidt.

Opmerking 3: om de Top 10 beter op de actuele situatie te laten aansluiten is een hogere gewicht aan de recente ongevallenjaren gegeven. Locaties die recentelijk succesvol zijn aangepakt dalen daardoor sneller in de lijst en nieuwe locaties met een stijgend aantal ongevallen komen eerder in beeld.

Opmerking 4: in de ongevallenscore zijn ongevallen met mogelijke gewonden als slachtofferongevallen meegewogen.



## Top 10 meest onveilige kruispunten

| Top 10 op basis van de ongevallenscore, stijging/daling in de lijst, positie in CROSS-matrix (rood is hoge ongevallen- en hoge snelheidsscore), naam van het kruispunt met link naar interactieve kaart en de scores uitgedrukt in symbolen.<br>(zie kaart pagina 12 voor exacte locatie) |     |  | Score  |
|---|-----|--|--|
| 1   | +2  |  <a href="#">MIDDENWEG, STOOMWEG</a><br>HOLLANDS KROON                | Ongevallen <br>Snelheid      |
| 2   | +30 |  <a href="#">J.C. GEERLIGSLAAN, MOLENVAART</a><br>HOLLANDS KROON      | Ongevallen <br>Snelheid      |
| 3   | -1  |  <a href="#">MOLENWEG, NIEUWESLUIZERWEG</a><br>HOLLANDS KROON         | Ongevallen <br>Snelheid      |
| 4   | -3  |  <a href="#">DEN OEVERSEWEG, SCHELPENBOLWEG</a><br>HOLLANDS KROON     | Ongevallen <br>Snelheid      |
| 5   | +1  |  <a href="#">NIEUWESLUIZERWEG, ULKEWEG</a><br>HOLLANDS KROON          | Ongevallen <br>Snelheid      |
| 6   | +1  |  <a href="#">FLEVOWEG, N240</a><br>HOLLANDS KROON                     | Ongevallen <br>Snelheid      |
| 7   | +13 |  <a href="#">KLEIWEG, N249</a><br>HOLLANDS KROON                     | Ongevallen <br>Snelheid    |
| 8   | +17 |  <a href="#">NIEUWESLUIZERWEG, WAARDWEG</a><br>HOLLANDS KROON       | Ongevallen <br>Snelheid  |
| 9   | +9  |  <a href="#">DOORBRAAKWEG, HARTWEG, ZWARTEWEG</a><br>HOLLANDS KROON | Ongevallen <br>Snelheid  |
| 10  | -6  |  <a href="#">N249, STOOMWEG, VAN EWIJCKSWAART</a><br>HOLLANDS KROON | Ongevallen <br>Snelheid  |

© 2023 VIA, Kruispunten o.b.v. snelheid (december 2022) en ongevallen (2018 t/m 2022)

Opmerking 1: de verkeersongevallen waarbij de exacte locatie niet bekend is en/of de koppeling met snelheid niet is gelukt zijn niet in deze tabel opgenomen.

Opmerking 2: de kruispunten waar te hard wordt gereden zijn mede bepaald door een vergelijking van de rijsnelheden in de richting van het kruispunt met de geldende snelheidslimiet. Het kan voor komen dat de snelheidslimiet niet juist in het HERE-bestand is opgenomen en daardoor tot een foutieve beoordeling leidt.

Opmerking 3: om de Top 10 beter op de actuele situatie te laten aansluiten is een hogere weging aan de recente ongevallenjaren gegeven. Locaties die recentelijk succesvol zijn aangepakt dalen daardoor sneller in de lijst en nieuwe locaties met een stijgend aantal ongevallen komen eerder in beeld.

Opmerking 4: in de ongevallenscore zijn ongevallen met mogelijke gewonden als slachtofferongevallen meegewogen.

